

EDITO

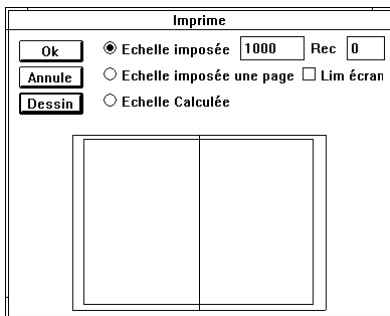
*TPW permet maintenant d'imprimer les plans à l'échelle en multi feuilles (comme Décatop ...)
Décatop subit toujours des petites évolutions sur l'ensemble des modules (NOYAU TOPO CODIF PROFIL).
Le mois prochain le module CODIF s'enrichira des réglages spécifiques à la CUB (Bordeaux) permettant une codification complètement compatible avec leur cahier des charges tant sur le dessin que sur les codes, mais avec une grande souplesse d'utilisation.*

TPW version 2.0

* Ajout

Impression à l'échelle de la fenêtre 2D.

Tout comme sur Décatop, on dispose d'une sortie impression multi feuilles avec réglage de l'échelle et



possibilité de limiter l'impression à la fenêtre 2D.

Les couleurs écrans sont respectées.

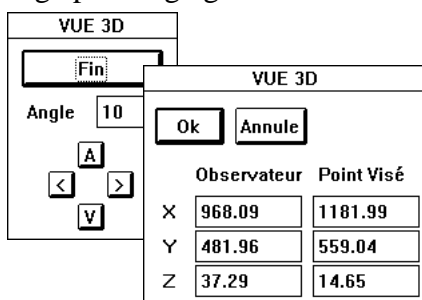
* Correction

Amélioration de la gestion mémoire pour les commandes :

Intersection MNT/MNT

Exportation des courbes de niveaux des MNT.

Simplification des fenêtres affichage pour réglage et vue 3D.



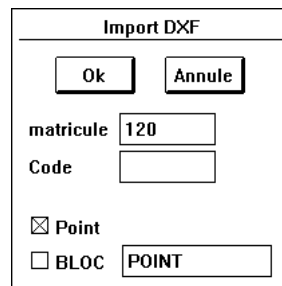
Seules les informations nécessaires sont disponibles.

Décatop: correction et plus

* Corrections et ajout au module noyau

Modification de la commande Point/Charge point/ Option DXF

On dispose maintenant d'une fenêtre pour spécifier si on récupère les points DXF et/ou certains BLOCS (filtre sur nom)



De plus on précise maintenant le premier matricule et le code.

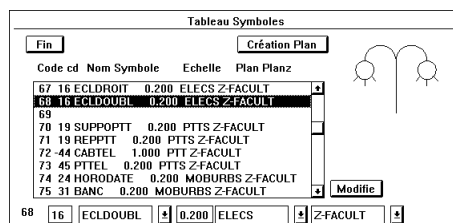
Modification des calculs topo (intersection ligne/ligne ...)

L'altitude et le code du point sont ceux du réglage indique point.

* Corrections et ajout au module codif

Modification de la commande tableau symbole.

On dispose maintenant d'une prévisualisation des symboles. ex:



De plus on dispose de la liste des symboles (il est toujours possible de taper le nom du symbole)

Ajout d'une sortie avec recodification spécifique à la CUB.

Ces commandes seront détaillées sur le Jalon d'avril 98.

Correction de la fonction "explode" lors de la sauvegarde DXF avec un meilleur traitement des couleurs, plans et styles de lignes.

* Ajout au module profil

Ajout de la possibilité de création d'arc de cercle dans le profil.

Principe:

Lors de la sélection des points d'alignement, on dispose de la fenêtre texte pour donner le rayon.

Cette commande est déjà utilisée dans le calcul de surface.

Attention ! L'arc de cercle affiché est approximé par une série de segment (contrairement au module route).

* Correction au module topo

Correction du message %vert et %hori sur calcul nivellement proportionnel aux distances horizontales et verticales.

Correction de la commande "enlève pt fr ref" qui rendait visible/invisible la fenêtre des mesures.

Contact Philippe FAYOLLE

8 rue Marcel Sembat
33400 TALENCE

tél : 05 56 96 35 40

fax : 05 56 24 70 56

BBS : 05 56 99 14 92

email : acpi-pf@archimedia.fr