

GEOTOP Android L'outil d'implantation

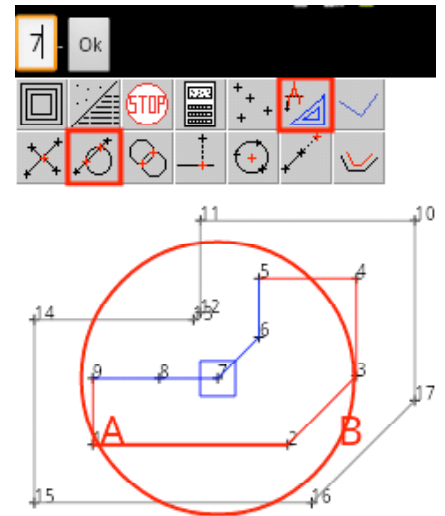
Principe:

GEOTOP Android est un logiciel très simple d'utilisation fonctionnant sur tous les smartphones et tablette Android utilisant même un petit écran.

Il permet de préparer des implantations en construisant les points à l'aide de commandes spécifiques. Il évite les mises en place longues et compliquées sur le terrain.

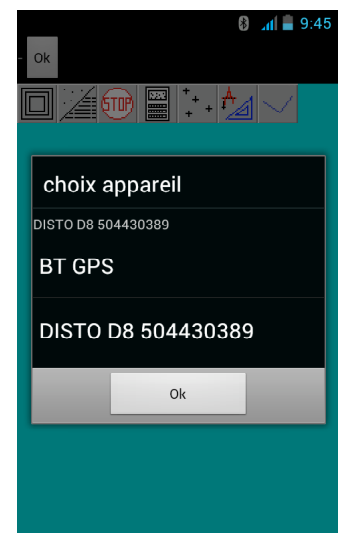
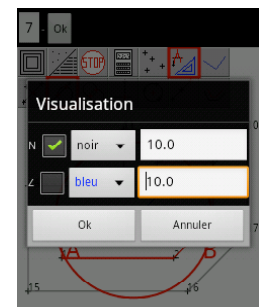
Il importe et exporte les points au format des appareils topographiques du marché.

Il permet de zoomer, déplacer le dessin simplement comme une photo.



Fonctionnalités:

- Création points par coordonnées, intersection droite/droite, droite/cercle, cercle/cercle
- Création point par projection orthogonale
- Création point par prolongement + distance et angle.
- Création rapide des points par haut/bas/droite/gauche.
- Calcul centre cercle sur trois points
- Segment réglable reliant les points.
- Outil Mesure de distances, angles et surfaces
- Lecture/écriture des points au format appareil topographique
- Exportation/Impression du listing de calcul
- Le mode listing permet d'afficher et sélectionner les coordonnées des points
- Connexion Disto Bluetooth Leica (A6 D8 ...) et prise en compte directe de la distance mesurée.



CONFIGURATION NECESSAIRE
Android 2.2 ou supérieur
Liaison Bluetooth pour Disto