

Le JALON

Mai/Juin 2002 Bimensuel d'information d'ACPI

EDITO

Encore un nouveau produit disponible en ce début d'été: Désac Métré qui permet de faire un quantitatif sur Désac (Pc et Pocket) et de récupérer l'ensemble des données sur tableur ou autre. Ces fonctionnalités de gestion devraient apparaître à terme dans Décatop pour compléter les modules Terrassement et Projet.

DESAC

* Amélioration de Désac

La gestion du nom de fichier a été améliorée, désac propose le nom du fichier pour la sauvegarde.

Valable pour la version pocket et PC

* Disponibilité de Désac Pocket à partir de la version WCE 2.1

Permet de faire fonctionner Désac sur des ordinateurs de poche un peu anciens.

* Calcul de surface automatique sur Pocket PC

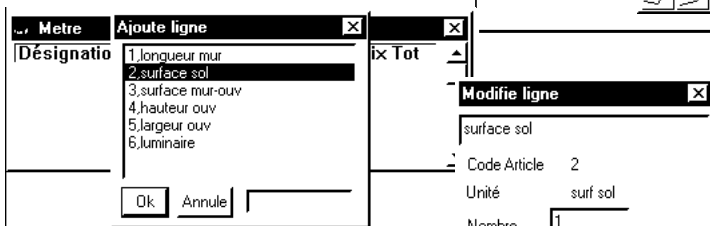
Désormais le calcul sans sélection de la version PC est disponible sur pocket, en "zoomant" en mode calcul à l'intérieur de la pièce on lance le calcul automatique, la pièce doit être fermée.

* Version Désac Métré

Une nouvelle version de Désac est apparue pour la création de métré sur le terrain, disponible en version Pocket et PC.

Elle permet de construire simplement un tableau de quantitatif directement récupérable sur un tableur.

On insère une ligne dans le tableau, désac propose un catalogue d'article (créé sous éditeur).



Suivant l'article on obtient un prix, une désignation (modifiable) et une unité (ici surf sol). En sélectionnant le bouton Cal, Désac propose de sélectionner les

DECATOP

* Correction Noyau Plan

Lors de la création de plusieurs plans DXF à la suite, on "perdait" le nom des plans.

* Ajout d'un mode calcul direct dans la zone de saisie de Décatop

en commençant une saisie par le caractère "\$" on peut calculer une formule ce calcul incluant parenthèse et fonction mathématique.

exemple

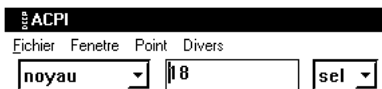
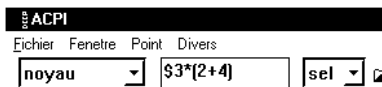
$\$3*(2+5)$ donnera 21

$\$3*2+5$ donnera 11

$\$rac(16)$ donne 4 ...

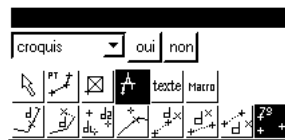
fonctions disponibles

rac() sin() cos() tan() abs() ent()



* Amélioration des fonctions croquis dans la version PC

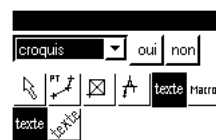
> On dispose maintenant de la renumérotation des points sur la version PC (présente avant sur Pocket)



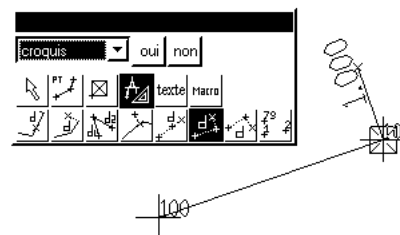
éléments à l'écran et modifie les quantitatifs, le prix de l'ensemble est mis à jour. On peut modifier une ligne ou exporter le tableau.

> On dispose également d'un menu sauvegarde du croquis

> Ajout de fonction texte (disponible également en version pocket) incluant l'orientation sur un point



> Ajout de l'affichage de la cotation lors de la récupération ou la création d'un croquis sur la version PC. Exemple



Le trait est réglé par un numéro de ligne et le texte par un numéro de texte.

Cet affichage agit sur les points de construction : normal à une polyligne, 2 distances, prolongement de 2 points, perpendiculaire à droite et à gauche.

Ces fonctionnalités ne sont pas définitives suivant l'accueil des utilisateurs elles peuvent être modifiées ou disparaître.

Contact Philippe FAYOLLE

8 rue Marcel Sembat
33400 TALENCE
tél : 05 56 96 35 40
fax : 05 56 24 70 56
email : acpi@silink.fr